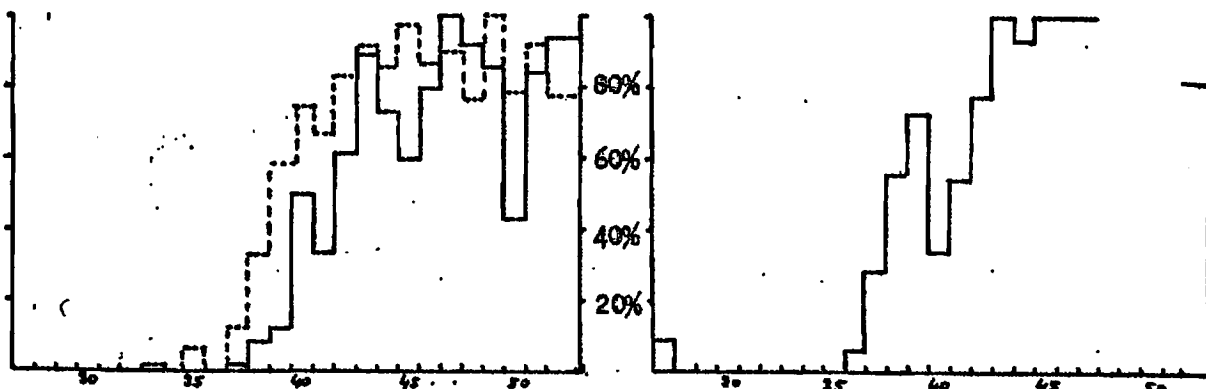


5. Presentiepercentages

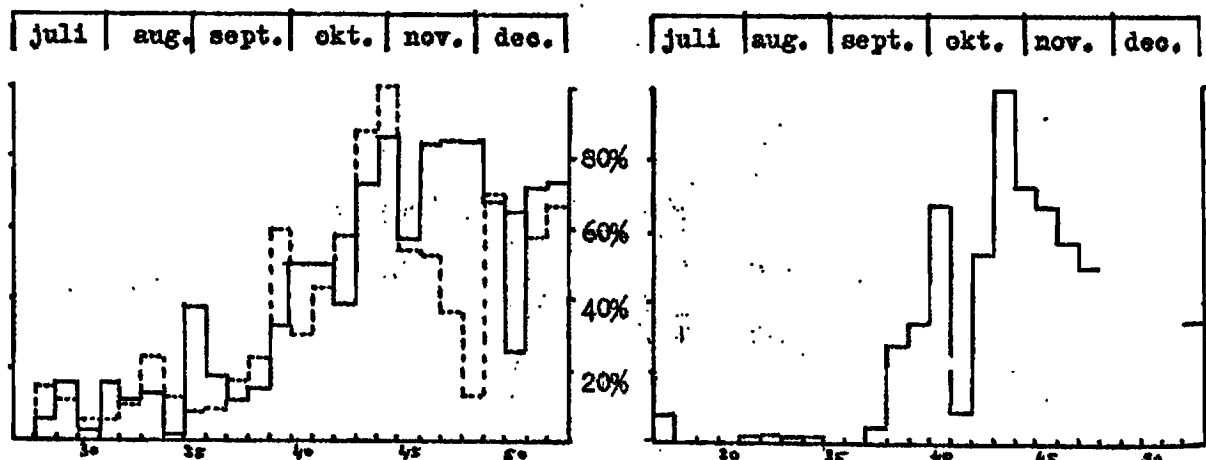
5.1. Toelichting

Bij de berekening van presentiepercentages speelt het totaal aantal exemplaren dat in het desbetreffende uur werd gezien, geen rol meer. Per zevendaagse periode is het aantal uurtotaalkaarten geteld waarop de soort genoteerd staat. Ook de ter plaatse aanwezige vogels worden in deze berekening betrokken. Het aantal uren, waarin de soort present was, wordt uitgedrukt in een percentage van het totaal aantal waarnemingsuren in de desbetreffende periode.

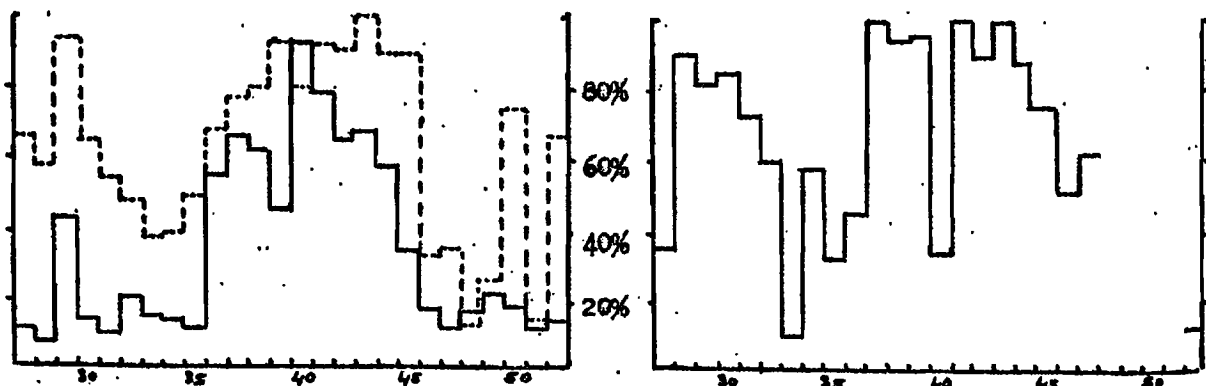
Per soort zijn steeds twee figuren opgenomen. In de linker figuur zijn de waarnemingen van Zuid-Holland (+Westkapelle en IJmuiden) met een dichte lijn aangegeven, terwijl de waarnemingen van Noord-Holland Noord met een gestippelde lijn zijn aangegeven. In de rechter figuur is de presentie langs de Noordzeekust van de Waddeneilanden weergegeven. Omdat in het tijdvak 26 november tot 24 december slechts gegevens van 3 uren beschikbaar kwamen, vertoont de figuur voor het Waddengebied een hiaat voor de perioden 48 t/m 51.



5.2. Duikers - Gaviidae

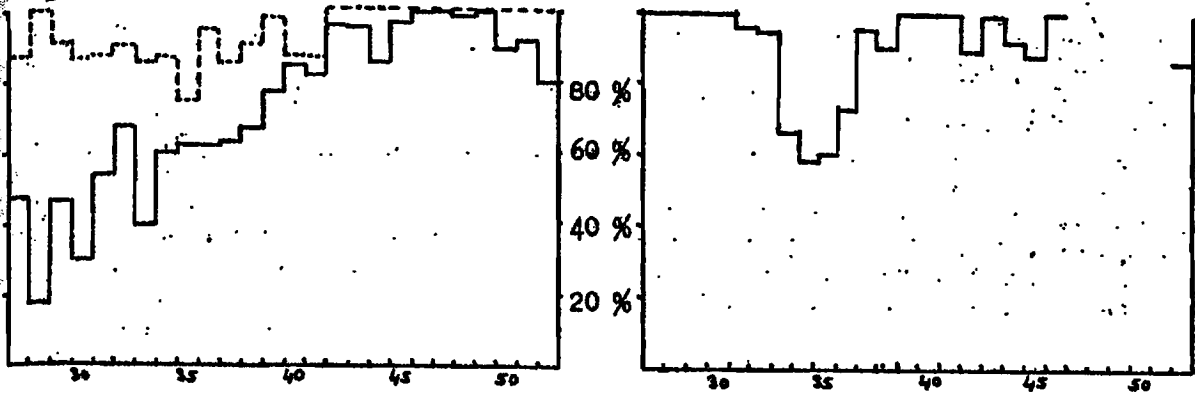


5.3. Fuut - *Podiceps cristatus*

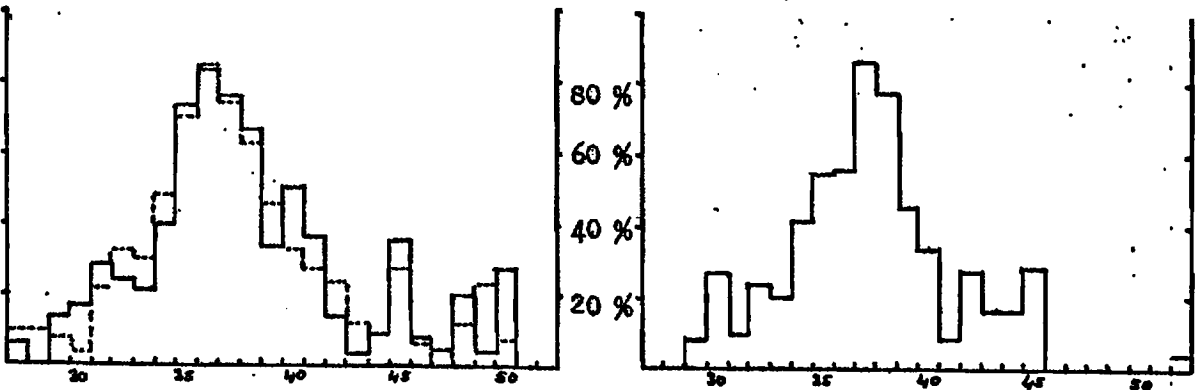


5.4. Jan van Gent - *Sula bassana*

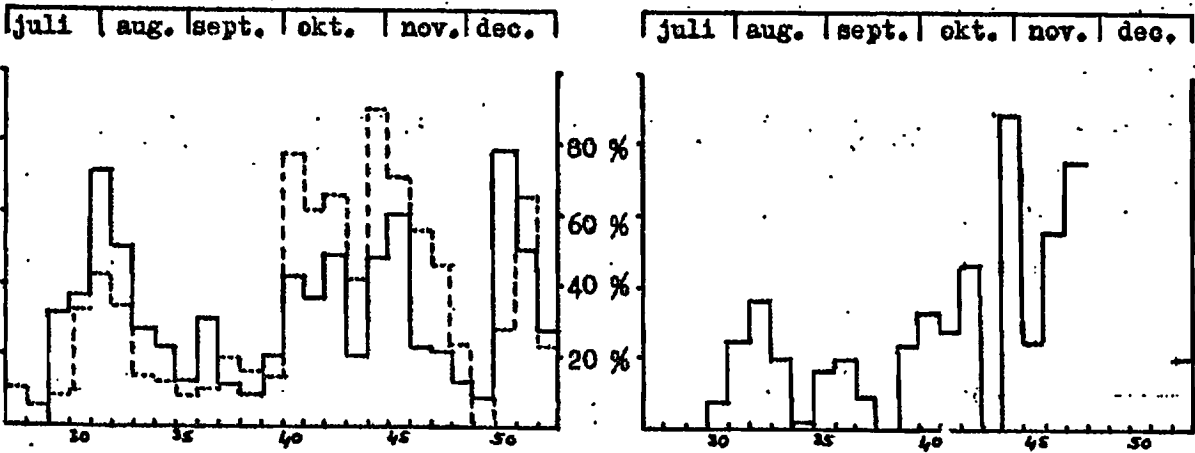
presentiepercentages



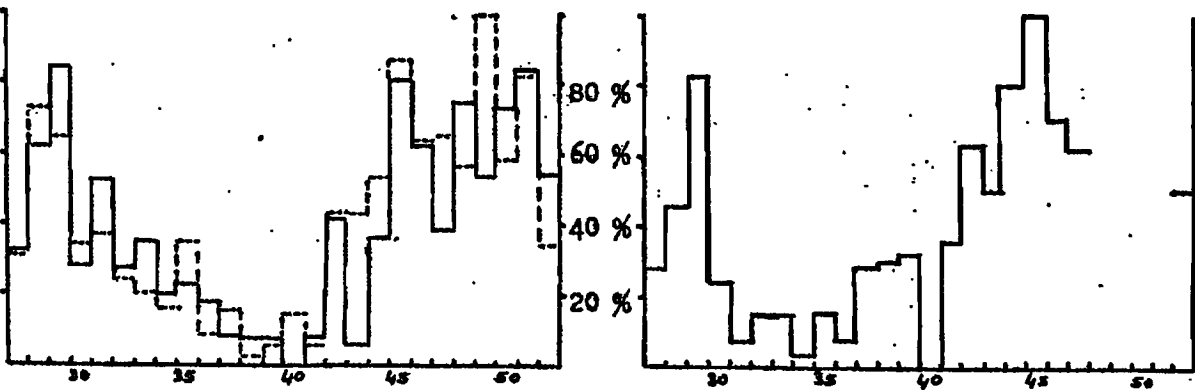
5.5. Zwarte Zeeëend - *Melanitta nigra*



5.6. Kleine Jager - *Stercorarius parasiticus*



5.7. Dwergmeeuw - *Larus minutus*



5.8. Drieteenmeeuw - *Rissa tridactyla*